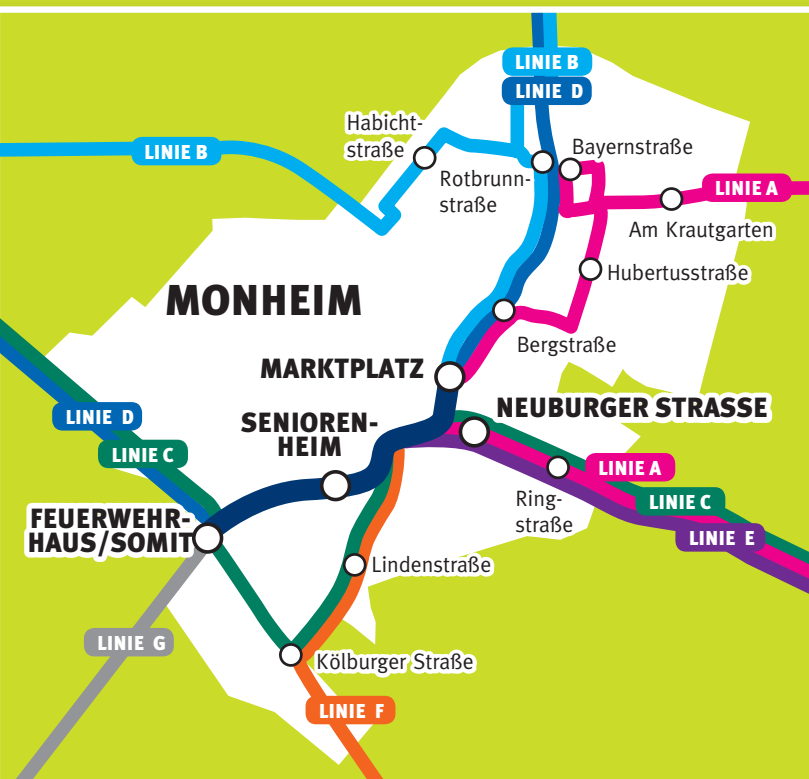


# SoMit BürgerBus

# SoMit BürgerBus

# SoMit BürgerBus



## DER BÜRGERBUS BEWEGT DIE MENSCHEN

Seit über 20 Jahren werden Bürgerbusse nach dem Prinzip „**Bürger fahren für Bürger**“ in Deutschland eingesetzt. In Gebieten, wo sich ein regulärer Busverkehr nicht rechnet, lenken ehrenamtliche Fahrerinnen und Fahrer deutschlandweit über 150 Bürgerbusse. Besonders ältere Mitbürger oder auch Menschen mit Behinderungen profitieren von dieser neuen Form des öffentlichen Nahverkehrs und können durch den Bürgerbus mobil bleiben.

## SoMit-BürgerBus – PILOTPROJEKT IN SCHWABEN

Nach dem erfolgreichen Start des SoMit BürgerBusses – in Monheim und Otting – wird das Pilot-Projekt in Schwaben nun regional erweitert. Dies gelang nur durch das Zusammenwirken aller Beteiligten:

- Leader-Förderung über die LAG Monheimer Alb-Alt Mühljura
- Genehmigung durch die Regierung von Schwaben
- Unterstützung durch den Landkreis Donau-Ries
- Konzession über ein regionales Busunternehmen
- Zuschüsse der SoMit-Gemeinden

...und nicht zuletzt das Engagement einer Gruppe von über **20 Ehrenamtlichen**, die als Fahrerinnen und Fahrer des BürgerBusses Verantwortung übernehmen.

## WANN FÄHRT DER SoMit BürgerBus?

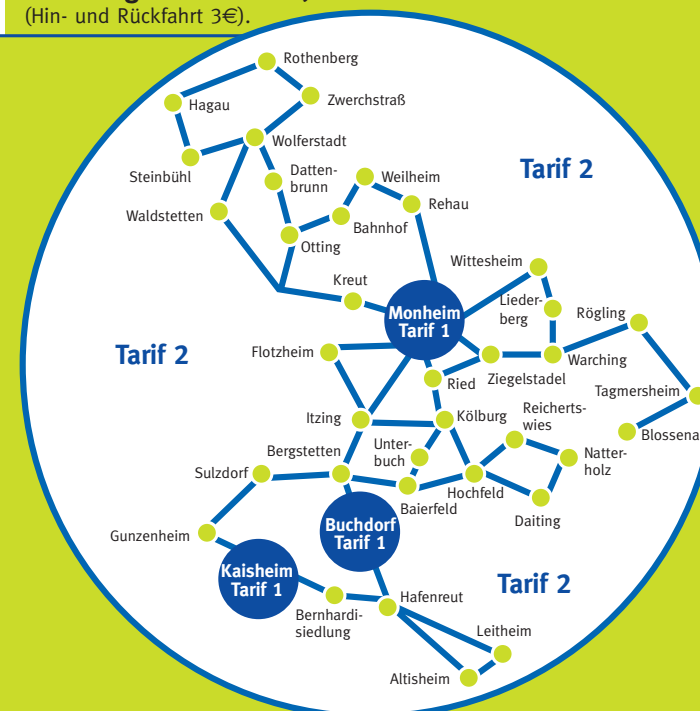
Die Linien werden **an Werktagen** vor- und nachmittags, jeweils zur Hin- und Rückfahrt, **nach Fahrplan** bedient. So können Einkäufe, Arzt- oder Behördenbesuche erledigt werden. Nach **1 bis 2 Stunden** bringt der SoMit BürgerBus seine Fahrgäste wieder an den Ausgangsort **zurück**.

## WAS KOSTET DER SoMit BürgerBus?

Eine Fahrt mit dem SoMit BürgerBus kostet

**Tarif 1** Innerorts: Buchdorf, Kaisheim, Monheim 1€ (Hin- und Rückfahrt 2€)

**Tarif 2** Alle übrigen Strecken 1,50€ (Hin- und Rückfahrt 3€).




Kostenlose Beförderung von Kindern unter sechs Jahren oder mit gültigem Schwerbehindertenausweis. Auch die Mitnahme von Hilfsmitteln ist kostenfrei.

## SO ERREICHEN SIE DEN SoMit BürgerBus

SoMit Regionalbüro  
Donauwörther Straße 60 · 86653 Monheim  
Telefon: 09091/9078-17 · Telefax: 09091/9078-30  
e-Mail: buergerbus@somit-ev.de

Impressum: v.i.S.d.P: SoMit e.V., 1. Vorsitzender, Bürgermeister Anton Ferber  
Layout : dot\_agentur, Harburg · Fahrpläne, Texte & Lektorat: Beate Michel  
Produktion: Druckerei Schmid, Kaisheim · Stand August 2011

# SoMit BÜRGERBUS



Gefördert durch das Bayerische Staatsministerium für Ernährung, Landwirtschaft und Forsten und den Europäischen Landwirtschaftsfonds für die Entwicklung des ländlichen Raums (ELER).

# FAHRPLAN

## Linie A

Monheim → Warching → Liederberg →  
Wittesheim → Monheim und zurück

Ort	Hinfahrt		HALTESTELLE	Rückfahrt	
	Di Do Fr	Mo Mi		Di Do Fr	Mo Mi
Monheim	8:00	14:30	▼ Feuerwehrhaus / SoMit ▲	▲	10:45 17:15
Monheim	8:01	14:31	▼	▲	10:43 17:13
Monheim	8:04	14:34	▼ Neuburger Straße ▲	▲	10:42 17:12
Monheim	8:05	14:35	▼	▲	10:41 17:11
Warching	8:10	14:40	▼ Staatsstraße ▲	▲	10:35 17:05
Warching	8:11	14:41	▼ Obere Dorfstraße ▲	▲	10:34 17:04
Liederberg	8:14	14:44	▼ Ortsmitte ▲	▲	10:31 17:01
Wittesheim	8:17	14:47	▼ Bachstraße ▲	▲	10:29 16:59
Monheim	8:22	14:52	▼ Am Krautgarten ▲	▲	10:24 16:54
Monheim	8:23	14:53	▼ Bayernstraße ▲	▲	10:23 16:53
Monheim	8:24	14:54	▼ Hubertusstraße ▲	▲	10:22 16:52
Monheim	8:25	14:55	▼ Bergstraße ▲	▲	10:21 16:51
Monheim	8:26	14:56	▼ Marktplatz ▲	▲	10:19 16:49
Monheim	8:28	14:58	▼ Seniorenheim ▲	▲	10:17 16:47
Monheim	8:31	15:01	▼ Feuerwehrhaus / SoMit ▲	▲	10:15 16:45

Weiterfahrt mit Linie B  
zum Bahnhof Otting /  
Weilheim möglich

Anschluss von  
Linie C möglich

Mo–Fr = Verkehr Montag bis Freitag an ausgewiesenen Werktagen

< hält nur zum Aussteigen  
Bürgerbus fährt nicht am 24.12 und 31.12.

# SoMit BürgerBus

# FAHRPLAN

## Linie B

Monheim → Rothenberg → Rehau → Weilheim →  
DB → Otting → Kreut → Monheim und zurück

Ort	Hinfahrt		HALTESTELLE	Rückfahrt	
	Di Do Fr	Mo Mi		Di Do Fr	Mo Mi
Monheim	8:40	15:10	▼ Feuerwehrrhaus / SoMit ▲	11:37	18:07
Monheim	8:42	15:12	▼ Seniorenheim ▲	11:35	18:05
Monheim	8:44	15:14	▼ Marktplatz ▲	11:32	18:02
Monheim	8:46	15:16	▼ Rotbrunnstraße ▲	11:31	18:01
Rothenberg	8:50	15:20	▼ Ortsmitte ▲	11:27	17:57
Rehau	8:53	15:23	▼ Steinbuckstraße ▲	11:24	17:54
Rehau	8:54	15:24	▼ Kirche ▲	11:23	17:53
Weilheim	8:57	15:27	▼ Zentrum ▲	11:20	17:50
Weilheim	8:58	15:28	▼ Ottinger Straße ▲	11:19	17:49
<b>DB</b> Bahnhof	8:59	15:29	▼ Otting / Weilheim ▲	11:18	17:48
Otting	9:01	15:31	▼ Kirche ▲	11:16	17:46
Otting	9:02	15:32	▼ Rathaus ▲	11:15	17:45
Kreut	9:06	15:36	▼ Ortsmitte ▲	11:11	17:41
Monheim	9:09	15:39	▼ Habichtstraße ▲	11:08	17:38
Monheim	9:10	15:40	▼ Rotbrunnstraße ▲	11:07	17:37
Monheim	9:11	15:41	▼ Bergstraße ▲	11:06	17:36
Monheim	9:12	15:42	▼ Marktplatz ▲	11:05	17:35
Monheim	9:15	15:45	▼ Seniorenheim ▲	11:02	17:32
Monheim	9:17	15:47	▼ Feuerwehrrhaus / SoMit ▲	11:00	17:30

## Anschlüsse DB

Richtung	Abfahrt	Abfahrt	Haltestelle	
Nürnberg	9:10	16:10	Otting/Weilheim	DB
Augsburg	9:43	15:43	Otting/Weilheim	DB
Augsburg	11:43	18:43	Otting/Weilheim	DB
Nürnberg	12:10	18:10	Otting/Weilheim	DB

## Linie C

Monheim → Flotzheim → Itzing →  
Kölbürg → Ried → Monheim und zurück

Ort	Hinfahrt		HALTESTELLE	Rückfahrt	
	Di Do Fr	Mo Mi		Di Do Fr	Mo Mi
Monheim	9:30	16:00	▼ Feuerwehrrhaus / SoMit ▼	12:08	18:38
Flotzheim	9:32	16:02	▼ Hauptstraße ▲	12:06	18:36
Flotzheim	9:33	16:03	▼ Kirche ▲	12:05	18:35
Itzing	9:36	16:06	▼ Windgasse ▲	12:02	18:32
Itzing	9:38	16:08	▼ Kirchberg ▲	12:00	18:30
Kölbürg	9:41	16:11	▼ Kirche ▲	11:57	18:27
Ried	9:44	16:14	▼ Ortsmitte ▲	11:54	18:24
Ried	9:45	16:15	▼ Ziegelstadel ▲	11:53	18:23
Monheim	9:48	16:18	▼ Ringstraße ▲	11:50	18:20
Monheim	9:49	16:19	▼ Neuburger Straße ▲	11:49	18:19
Monheim	9:51	16:21	▼ Lindenstraße ▲	11:47	18:17
Monheim	9:52	16:22	▼ Kölbürger Straße ▲	11:46	18:16
Monheim	9:53	16:23	▼ Feuerwehrrhaus / SoMit ▲	11:45	18:15

## Anschlüsse Feuerwehrrhaus Monheim an den ÖPNV Donau-Ries

Richtung	Abfahrt	Abfahrt	Haltestelle	Linie
Blossenau	9:36	16:48	Abzw. Wemding	830
Donauwörth	10:17	16:26	Abzw. Wemding	830
Blossenau	11:47	17:33	Abzw. Wemding	830
Donauwörth	12:22	17:13	Abzw. Wemding	830

Mo-Fr = Verkehr Montag bis Freitag an ausgewiesenen Werktagen

◀ hält nur zum Aussteigen  
Bürgerbus fährt nicht am 24.12 und 31.12.

# SoMit BürgerBus

NUR  
MITTWOCH  
& FREITAG!

## Linie D

Monheim → Waldstetten → Wolferstadt → Zwerchstraß →  
Rothenberg → Hagau → Steinbühl → Wolferstadt →  
Dattenbrunn → Otting → DB → Weilheim → Rehau →  
Monheim und zurück

Ort	Hinfahrt		HALTESTELLE	Rückfahrt	
	Mi	Fr		Mi	Fr
Monheim	8:50	15:20	SoMit/Feuerwehrhaus	12:04	18:34
Waldstetten	8:57	15:27	Ortsmitte	11:56	18:26
Wolferstadt	9:00	15:30	Am Kirchberg	-	-
Wolferstadt	9:01	15:31	Dorfplatz	-	-
Wolferstadt	9:03	15:33	Am Mühlbuck	-	-
Zwerchstraß	9:05	15:35	Ortsmitte	-	-
Rothenberg	9:08	15:38	Ortsmitte	-	-
Hagau	9:14	15:44	Ortsmitte	-	-
Steinbühl	9:16	15:46	Ortsmitte	-	-
Wolferstadt	9:18	15:48	Dorfplatz	11:53	18:23
Dattenbrunn	9:21	15:51	Ortsmitte	11:51	18:21
Otting	9:22	15:52	Rathaus	11:50	18:20
Otting	9:23	15:53	Kirche	11:49	18:19
Bahnhof	9:25	15:55	Otting / Weilheim	11:47	18:17
Weilheim	9:26	15:56	Ottinger Straße	11:46	18:16
Weilheim	9:27	15:57	Zentrum	11:45	18:15
Rehau	9:28	15:58	Kirche	11:44	18:14
Rehau	9:29	15:59	Steinbuckstraße	11:43	18:13
Monheim	9:31	16:01	Rotbrunnstraße	11:40	18:10
Monheim	9:32	16:02	Bergstraße	11:39	18:09
Monheim	9:33	16:03	Marktplatz	11:38	18:08
Monheim	9:34	16:04	Seniorenheim	11:37	18:07
Monheim	9:35	16:05	SoMit/Feuerwehrhaus	11:35	18:05
Monheim	9:50	16:20	SoMit/Feuerwehrhaus	10:25	16:55
Waldstetten	9:57	16:27	Ortsmitte	10:18	16:48
Wolferstadt	10:01	16:31	Am Kirchberg	-	-
Wolferstadt	10:01	16:31	Dorfplatz	10:17	16:47
Wolferstadt	10:03	16:33	Am Mühlbuck	-	-
Zwerchstraß	10:05	16:35	Ortsmitte	-	-
Rothenberg	10:08	16:38	Ortsmitte	-	-
Hagau	10:13	16:43	Ortsmitte	-	-
Steinbühl	10:15	16:45	Ortsmitte	-	-

# FAHRPLAN

NUR  
MITTWOCH  
& FREITAG!

## Linie E

Monheim → Warching → Rögling → Tagmersheim →  
Blossenau → Monheim und zurück

Ort	Hinfahrt		HALTESTELLE	Rückfahrt	
	Mi	Fr		Mi	Fr
Monheim	8:00	14:30	SoMit/Feuerwehrhaus	11:25	17:55
Monheim	-	-	Seniorenheim	11:24	17:54
Monheim	-	-	Neuburger Straße	11:23	17:53
Monheim	-	-	Ringstraße	11:22	17:52
Warching	8:05	14:35	Staatsstraße	11:18	17:48
Rögling	8:08	14:38	Gartenstraße	11:15	17:45
Rögling	8:08	14:38	Dorfladen	11:14	17:44
Rögling	8:09	14:39	Kirchplatz	11:13	17:43
Rögling	8:11	14:41	Römerstraße	11:12	17:42
Tagmersheim	8:14	14:44	Am Wehrweiher	11:09	17:39
Tagmersheim	8:15	14:45	Ottinger Ring	11:07	17:37
Tagmersheim	8:16	14:46	Hofmarkstraße	11:06	17:36
Blossenau	8:18	14:48	Staatsstraße	11:03	17:33
Blossenau	8:19	14:49	Kirche	11:02	17:32
Tagmersheim	8:23	14:53	Hofmarkstraße	10:59	17:29
Tagmersheim	8:24	14:54	Ottinger Ring	10:58	17:28
Tagmersheim	8:25	14:55	Am Wehrweiher	10:57	17:27
Rögling	8:28	14:58	Römerstraße	10:54	17:24
Rögling	8:30	15:00	Kirchplatz	10:52	17:22
Rögling	8:31	15:01	Dorfladen	10:51	17:21
Rögling	8:31	15:01	Gartenstraße	10:51	17:21
Warching	8:34	15:04	Staatsstraße	10:48	17:18
Monheim	8:38	15:08	Ringstraße	10:44	17:14
Monheim	8:39	15:09	Neuburger Straße	10:43	17:13
Monheim	8:39	15:09	Seniorenheim	10:42	17:12
Monheim	8:40	15:10	SoMit/Feuerwehrhaus	10:40	17:10

Mi / Fr = Verkehr Mittwoch und Freitag

< hält nur zum Aussteigen  
Bürgerbus fährt nicht am 24.12 und 31.12.

# SoMit BürgerBus

NUR  
MONTAG &  
DONNERS-  
TAG

## Linie F

Monheim → Buchdorf → Baierfeld →  
Unterbuch → Kölburg → Monheim und zurück

Ort	Hinfahrt		HALTESTELLE	Rückfahrt	
	Mo	Do		Mo	Do
Monheim	8:00	14:30	SoMit/Feuerwehrhaus	–	–
Buchdorf	8:06	14:36	Baierfelder Straße	–	–
Buchdorf	8:07	14:37	Alte B2	11:05	17:35
Buchdorf	8:08	14:38	Tanzplatz	11:03	17:33
Buchdorf	8:10	14:40	Mitte	–	–
Buchdorf	8:12	14:42	Am Sand	<11:00	<17:30
Buchdorf	8:14	14:44	Mack	10:58	17:28
Buchdorf	8:15	14:45	Mitte	10:57	17:27
Buchdorf	8:16	14:46	Baierfelder Straße	10:56	17:26
Baierfeld	8:18	14:48	Kirche	10:54	17:24
Unterbuch	8:20	14:50	Kirche	10:51	17:21
Kölburg	8:23	14:53	Kirche	10:49	17:19
Monheim	8:25	14:55	Kölburger Straße	–	–
Monheim	8:26	14:56	Lindenstraße	–	–
Monheim	8:27	14:57	Seniorenheim	–	–
Monheim	8:29	14:59	Marktplatz	–	–
Monheim	8:33	15:03	SoMit/Feuerwehrhaus	10:45	17:05
Monheim	–	–	Marktplatz	10:29	16:59
Monheim	–	–	Seniorenheim	10:27	16:57

### WEITERE VERBINDUNGEN IN BUCHDORF MIT LINIE G

Baierf. Str.	9:08	15:38	Baierfelder Str.	10:06	16:36
Alte B2	9:09	15:39	Mitte	10:05	16:35
Tanzplatz	9:11	15:41	Tanzplatz	10:04	16:34
Mitte	9:12	15:42	Alte B2	<10:03	<16:33
Mack	9:13	15:43	–	–	–
Am Sand	<9:15	<15:45	–	–	–

### TIPP: SO KOMMEN SIE VON BUCHDORF NACH KAISHEIM

Buchdorf	9:12	15:42	Mitte	10:05	16:35
Kaisheim	9:33	16:03	Hofwirt	10:00	16:30
Buchdorf	10:57	17:27	Mitte	<11:57	<18:27
Kaisheim	11:11	17:41	Hofwirt	<11:35	<18:05

# FAHRPLAN

NUR  
MONTAG &  
DONNERS-  
TAG

## Linie G

Monheim → Unterbuch → Hochfeld →  
Reichertswies → Natterholz → Daiting →  
Baierfeld → Buchdorf → Kaisheim und zurück

Ort	Hinfahrt		HALTESTELLE	Rückfahrt	
	Mo	Do		Mo	Do
Monheim	–	–	SoMit/Feuerwehrhaus	10:31	17:01
Monheim	–	–	Marktplatz	10:29	16:59
Monheim	8:27	14:57	Seniorenheim	10:27	16:57
Monheim	8:29	14:59	Marktplatz	–	–
Monheim	8:45	15:15	SoMit/Feuerwehrhaus	–	–
Unterbuch	8:50	15:20	Ortsmitte	10:21	16:51
Hochfeld	8:52	15:22	Ortsmitte	10:18	16:48
Reichertswies	8:55	15:25	Ortsmitte	10:16	16:46
Natterholz	8:57	15:27	Ortsmitte	10:13	16:43
Daiting	9:00	15:30	Natterholzer Straße	10:11	16:41
Daiting	9:00	15:30	Dorfladen	10:10	16:40
Daiting	9:01	15:31	Gemeindehaus	10:10	16:40
Baierfeld	9:06	15:36	Kirche	10:07	16:37
Buchdorf	9:08	15:38	Baierfelder Straße	10:06	16:36
Buchdorf	9:09	15:39	Alte B2	<10:03	<16:33
Buchdorf	9:11	15:41	Tanzplatz	10:04	16:34
Buchdorf	9:12	15:42	Mitte	10:05	16:35
Buchdorf	9:13	15:43	Mack	–	–
Buchdorf	<9:15	<15:45	Am Sand	–	–
Kaisheim	9:30	16:00	Haidwang	–	–
Kaisheim	9:31	16:01	Bernhardiring	–	–
Kaisheim	9:33	16:03	Hofwirt	10:00	16:30

### TIPP: SO KOMMEN SIE VON DAITING NACH MONHEIM

Daiting	10:10	16:40	Dorfladen	9:00	15:30
Monheim	10:31	17:01	SoMit/Feuerwehrhaus	8:45	15:15

### TIPP: SO KOMMEN SIE VON DAITING NACH KAISHEIM

Daiting	9:00	15:30	Dorfladen	10:10	16:40
Kaisheim	9:33	16:03	Hofwirt	10:00	16:30

Mo / Do = Verkehr Montag und Donnerstag

< hält nur zum Aussteigen  
Bürgerbus fährt nicht am 24.12 und 31.12.

# SoMit BürgerBus

NUR  
MONTAG &  
DONNERS-  
TAG

## Linie H

Kaisheim → Bergstetten → Sulzdorf →  
Gunzenheim → Kaisheim und zurück

Ort	Hinfahrt		HALTESTELLE	Rückfahrt	
	Mo	Do		Mo	Do
Monheim	–	–	SoMit / Feuerwehrhaus	▲ 12:06	18:36
Buchdorf	–	–	Baierfelder Straße	▲ <11:58	<18:28
Buchdorf	–	–	Sand	▲ <11:57	<18:27
Buchdorf	–	–	Mack	▲ <11:57	<18:27
Buchdorf	–	–	Mitte	▲ <11:57	<18:27
Buchdorf	–	–	Tanzplatz	▲ <11:57	<18:27
Buchdorf	–	–	Alte B2	▲ <11:52	<18:22
Kaisheim	9:35	16:05 ▼	Hofwirt	–	–
Kaisheim	9:36	16:06 ▼	Stamser Straße	–	–
Kaisheim	9:37	16:07 ▼	Neuhofstraße	–	–
Kaisheim	9:37	16:07 ▼	Neukauf	–	–
Bergstetten	9:42	16:12 ▼	Dorfplatz	▲ <11:49	<18:19
Sulzdorf	9:46	16:16 ▼	Oberdorf	▲ 11:45	18:15
Sulzdorf	9:47	16:17 ▼	Raiffeisenstraße	▲ 11:44	18:14
Gunzenheim	9:50	16:20 ▼	Kirche	▲ 11:41	18:11
Gunzenheim	9:51	16:21 ▼	Schützenheim	▲ 11:41	18:11
Kaisheim	9:54	16:24 ▼	Neukauf	▲ 11:37	18:07
Kaisheim	9:54	16:24 ▼	Neuhofstraße	▲ 11:37	18:07
Kaisheim	9:55	16:25 ▼	Stamser Straße	▲ 11:36	18:06
Kaisheim	9:56	16:26 ▼	Hofwirt	▲ 11:35	18:05

Anschluss Linie G  
(Daiting)

Mo / Do = Verkehr Montag und Donnerstag

< hält nur zum Aussteigen  
Bürgerbus fährt nicht am 24.12 und 31.12.

# SoMit BürgerBus

# FAHRPLAN

# Übersicht der Linien A – I

NUR  
MONTAG &  
DONNERS-  
TAG

## WAS IST DAS BESONDERE AM SoMit BürgerBus?

Der BürgerBus ist ein normaler Kleinbus für acht Fahrgäste, der nach Fahrplan auf festen Buslinien fährt. Das Besondere ist, dass er vom Verein für Soziales Miteinander in der Monheimer Alb e.V. organisiert wird. Nach dem Motto „Bürger fahren für Bürger“ steuern ehrenamtliche Fahrerinnen und Fahrer aus der Region den BürgerBus nach einem Einsatzplan.

## FÜR WEN FÄHRT DER SoMit BürgerBus?

Der BürgerBus ermöglicht insbesondere älteren Mitbürgern, Hausfrauen, Menschen mit Behinderungen oder Krankheiten, Jugendlichen und Kindern eigenständige Einkäufe, Arztbesuche oder sonstige Aktivitäten auch ohne eigenen PKW. Zusätzlich gibt es die Möglichkeit Rollatoren, Kinderwagen und Rollstühle im BürgerBus zu transportieren.

Kinder unter sechs Jahren können ebenso wie Behinderte (die eine Betreuungsperson benötigen) nur in Begleitung mitfahren.

Rollstuhlfahrer werden gebeten, sich spätestens zwei Tage vorher im SoMit-Büro (Tel. 09091/907817) oder bei der Stadt Monheim (Tel. 09091/9091-0) anzumelden.

## WO FÄHRT DER SoMit BürgerBus?

Der BürgerBus fährt auf neun Linien in der Monheimer Alb. Neben Innerortsverbindungen, Anbindung der Ortsteile sind die Linien auf die Zentren Monheim und Kaisheim sowie den Bahnhof Otting/Weilheim ausgerichtet. Der BürgerBus fährt nach Fahrplan an den SoMit BürgerBus-Haltestellen ab.

Fast alle vorhandenen Haltestellen werden zusätzlich BürgerBus Haltestellen. Zur besseren Erreichbarkeit kommen neue BürgerBus Haltestellen hinzu.



## Linie I

Kaisheim → Hafenreut → Altisheim →  
Leitheim → Bernhardsiedlung → Kaisheim und zurück

Ort	Hinfahrt		HALTESTELLE	Rückfahrt	
	Mo	Do		Mo	Do
Buchdorf	9:12	15:42	Mitte	11:57	18:27
Kaisheim	—	—	Neukauf	11:37	18:07
Kaisheim	—	—	Neuhofstraße	11:37	18:07
Kaisheim	—	—	Stamser Straße	11:36	18:06
Kaisheim	—	—	Hofwirt	11:35	18:05
Hafenreut	9:17	15:47	Donauwörther Weg	—	—
Hafenreut	9:18	15:48	Ortsmitte	—	—
Hafenreut	9:18	15:48	Georgenstraße	—	—
Altisheim	9:22	15:52	Willibaldstraße	—	—
Altisheim	9:23	15:53	Donaustraße	—	—
Leitheim	9:24	15:54	Schlossstraße	11:22	17:52
Altisheim	—	—	Donaustraße	11:21	17:51
Altisheim	—	—	Willibaldstraße	11:20	17:50
Hafenreut	9:26	15:56	Georgenstraße	11:16	17:46
Hafenreut	9:27	15:57	Ortsmitte	11:16	17:46
Hafenreut	9:27	15:57	Donauwörther Weg	11:15	17:45
Kaisheim	9:30	16:00	Haidwang	11:13	17:43
Kaisheim	9:31	16:01	Bernhardiring	11:13	17:43
Kaisheim	9:35	16:05	Hofwirt	11:11	17:41
Kaisheim	9:36	16:06	Stamser Straße	11:10	17:40
Kaisheim	9:37	16:07	Neuhofstraße	11:09	17:39
Kaisheim	9:37	16:07	Neukauf	11:09	17:39

